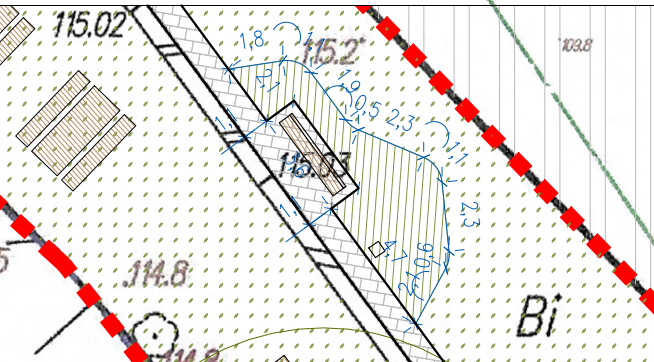
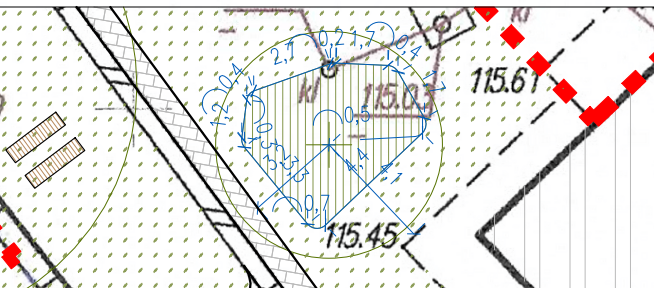


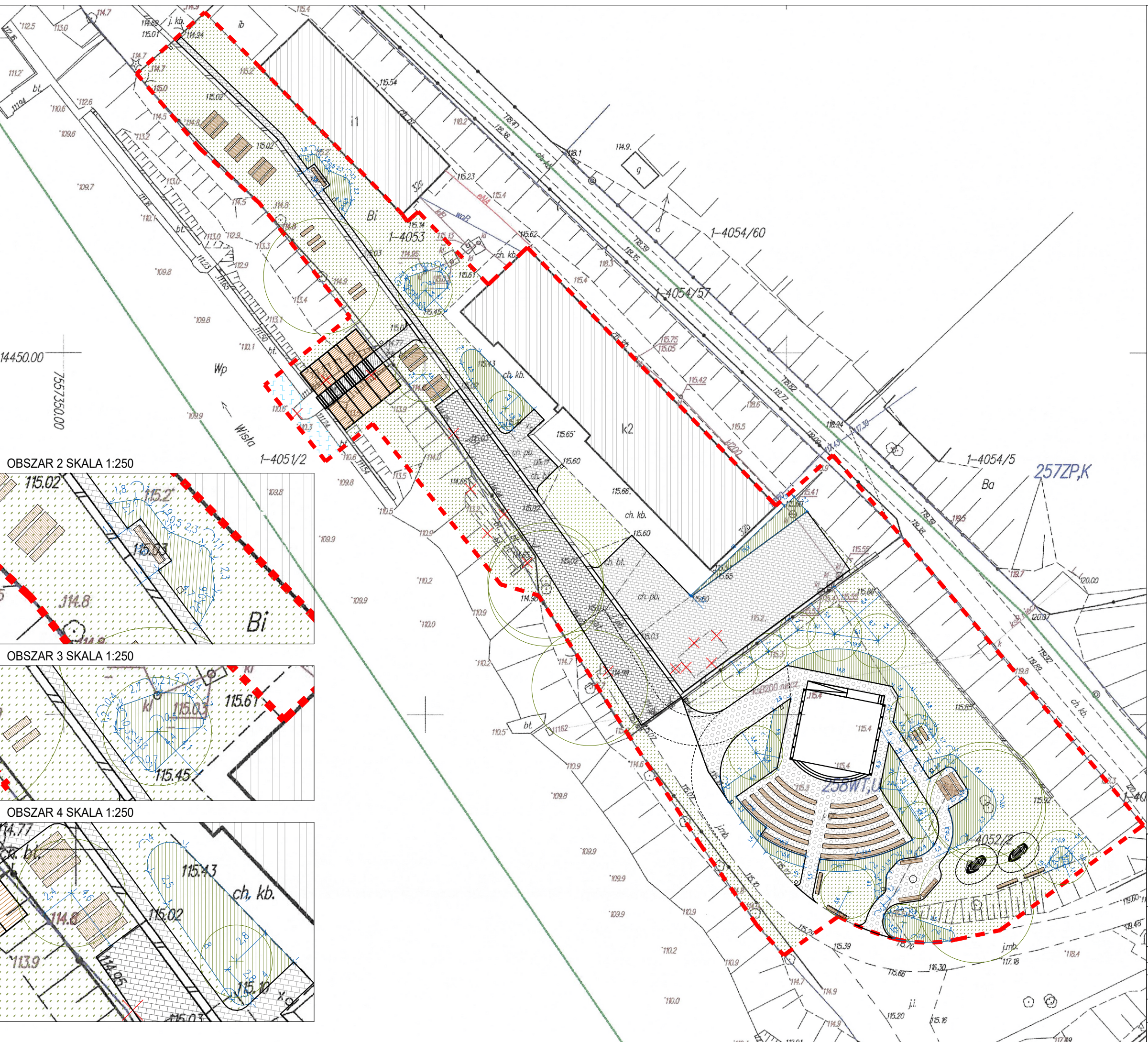
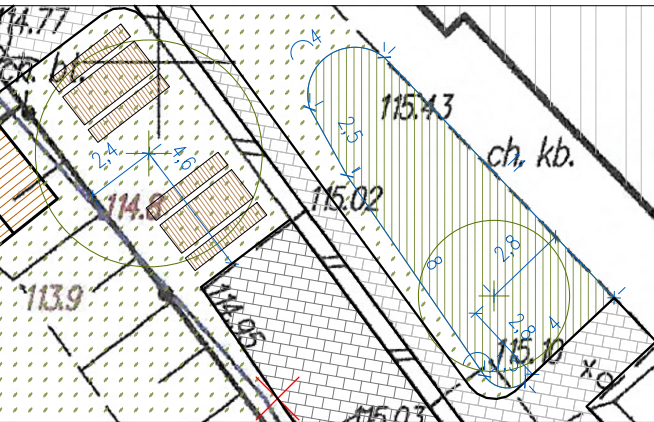
OBSZAR 2 SKALA 1:250



OBSZAR 3 SKALA 1:250



OBSZAR 4 SKALA 1:250



**LEGENDA:**

**STAN ISTNIEJĄCY**

- 4052/2
- ZAKRES OPRACOWANIA
- ZAKRES AKTUALIZACJI MDCP
- BUDYNEK
- KRAWĘDZ CIĄGÓW KOMUNIKACYJNYCH
- NAWIERZCHNIA PRZEZNACZONA DO POZOSTAWIENIA
- WODY POWIERZCHNIOWE
- SKARPA
- DRZEWO

**STAN PROJEKTOWANY**

- ELEMENT PRZEZNACZONY DO ROZBIÓRKI
- AMFITEART
- ŁAWOSTÓŁ
- ŁAWKA Z OPARCIE
- ŁAWKA ŁUKOWA
- LEŻAK
- URZĄDZENIE ZABAWOWE
- PALENISKO
- KOSZ NA ŚMIECI
- NAWIERZCHNIA Z KOSTKI BETONOWEJ JASNO-SZAREJ
- NAWIERZCHNIA Z KOSTKI BETONOWEJ CIEMNO-SZAREJ
- NAWIERZCHNIA BETONOWA
- NAWIERZCHNIA MINERALNA
- NAWIERZCHNIA Z DESEK KOMPOZYTOWYCH
- NASADZENIA ZIELENI
- NAWIERZCHNIA TRAWIASTA DO RENOWACJI
- DRZEWO LIŚCIASTE
- DLUGOŚĆ ŁUKU
- WYMIAR LINIOWY

INWESTOR	MIASTO DĘBLIN UL. RYNEK 12, 08-530 DĘBLIN		
ADRES	Identyfikatory działek 061601_1.0001.4051/2 obręb 0001 Dęblin 061601_1.0001.4052/2 061601_1.0001.4053 Gmina: Dęblin, powiat: rycki województwo: lubelskie		
TYTUŁ PROJEKTU	Przebudowa bulwaru nadrzecznego oraz budowa obiektów małej architektury w miejscu publicznym w ramach zadania pn.: "Stworzenie przestrzeni turystycznej nad Wisłą"		
ETAP	PROJEKT TECHNICZNO WYKONAWCZY		
BRANŻA	ARCHITEKTURA KRAJOBRAZU		
PROJEKTANT	mgr inż. arch. kraj. Alicja Kruk		
TYTUŁ RYSUNKU	PROJEKT ZIELENI - WYMIAROWANIE		
SKALA	1:500 / 1:250	DATA	20.06.2025 r.
		NR RYSUNKU	Z02